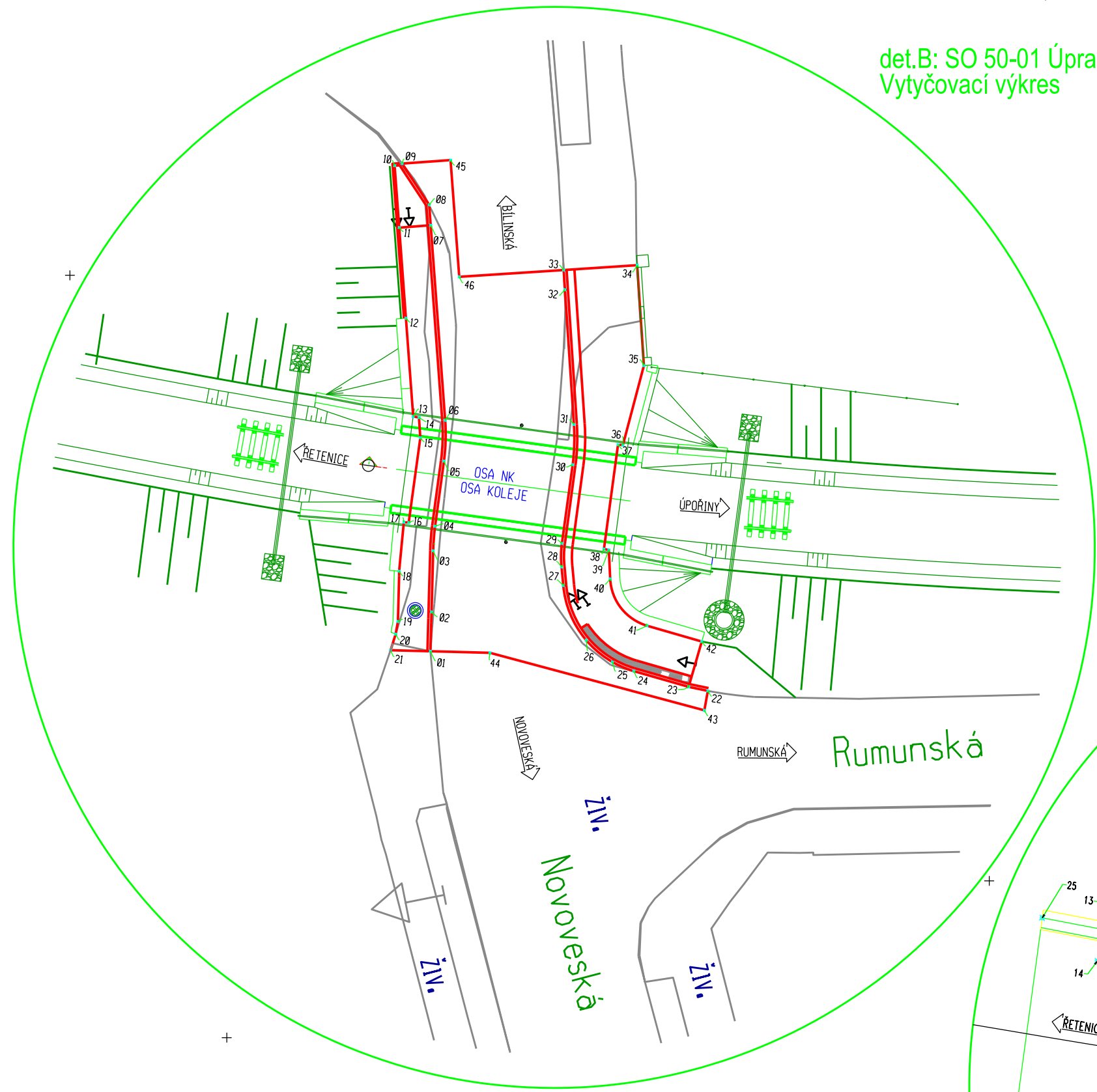
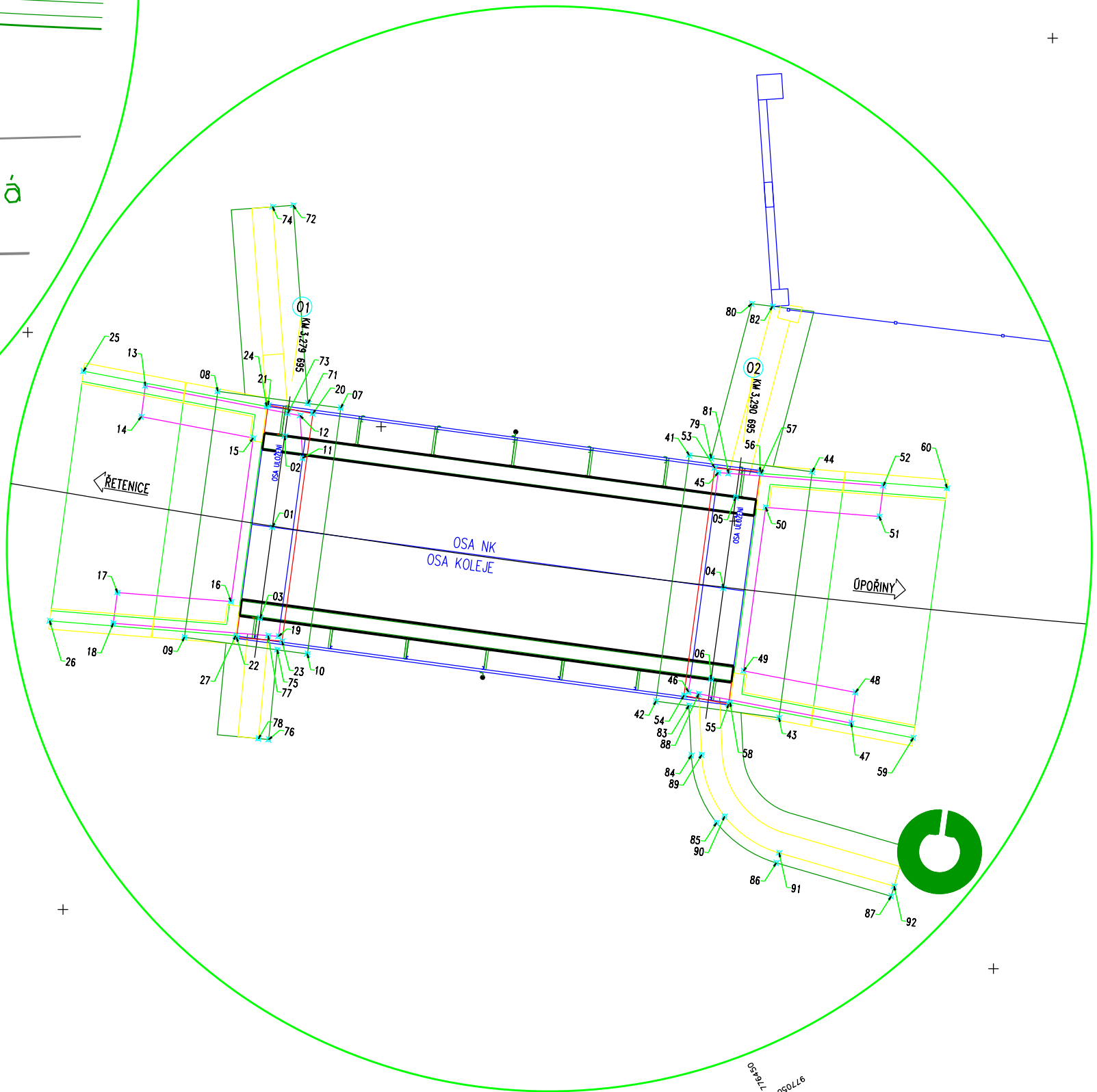


det.B: SO 50-01 Úpravy chodníků a komunikace
Vytyčovací výkres



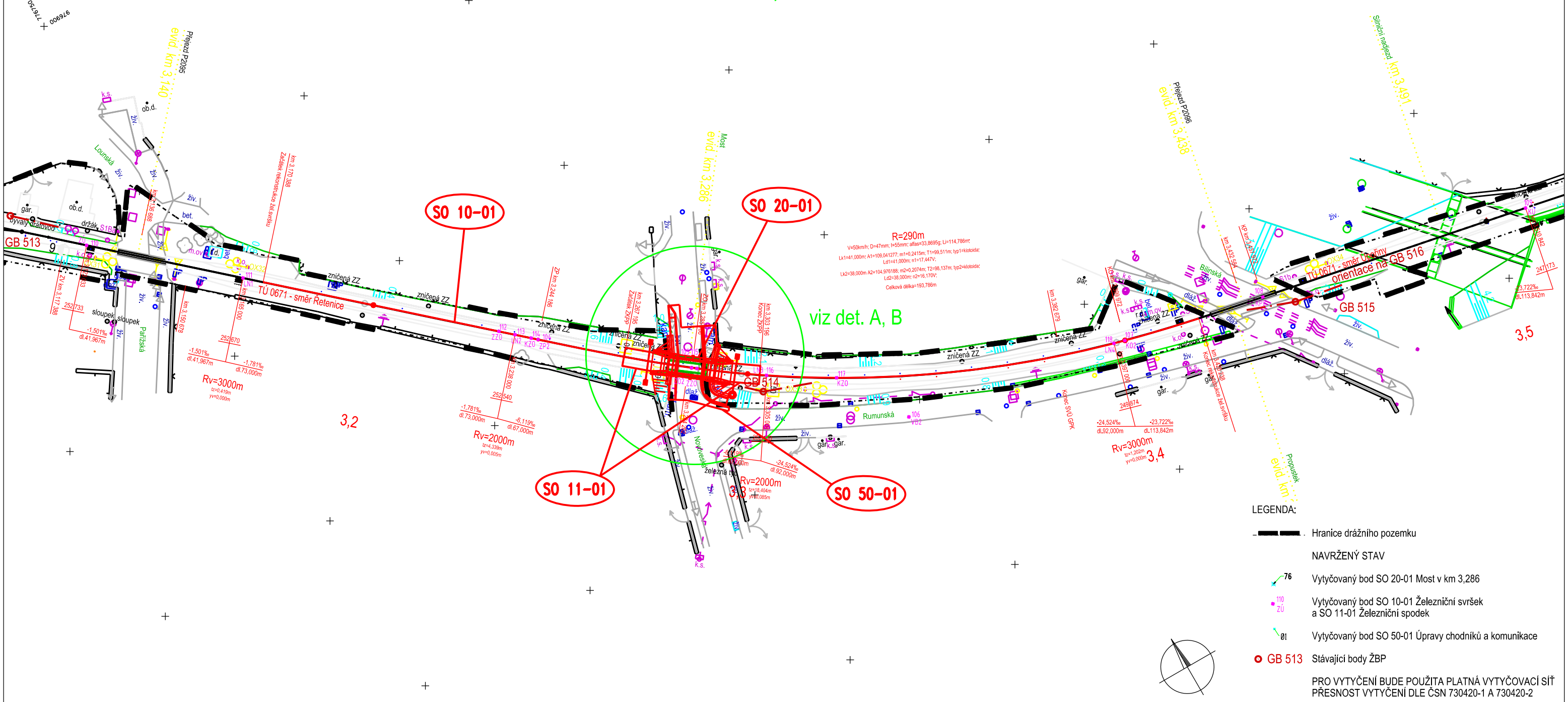
det.A: SO 50-01 Most v km 3,286
Vytyčovací výkres



3,2

3,3

3,4



- LEGENDA:
- Hranice drážního pozemku
 - NAVRŽENÝ STAV
 - 76 Vytyčovaný bod SO 20-01 Most v km 3,286
 - 10 20 Vytyčovaný bod SO 10-01 Železniční svršek a SO 11-01 Železniční spodek
 - 81 Vytyčovaný bod SO 50-01 Úpravy chodníků a komunikace
 - GB 513 Stávající body ŽBP
- PRO VYTYČENÍ BUDE POUŽITA PLATNÁ VYTYČOVACÍ SÍŤ
PŘESNOST VYTYČENÍ DLE ČSN 730420-1 A 730420-2

Rekonstrukce mostu v km 3,286
na trati Řetenice - Úpořiny

N.1.5.4.2 - KOORDINAČNÍ VYTYČOVACÍ VÝKRES

Zpracoval: Geodézie Krkonoše s.r.o.
512 46 Harrachov 599

Souřadnicový systém: S-JTSK
Výškový systém: Bpv

Katastrální území: Teplice

Datum: 12/2021
Stupeň: DUSP+PDPS
Měřítko: 1:1000